カントリーガーデン新田V

高松市 地域コミュニティ別ハザードマップ
洪水・土砂災害　屋島・古高松

指定緊急避難場所・指定避難所

地区	施設名	指定緊急避難場所(災害対応の可否) 洪水	内水氾濫	土砂災害	高潮	指定避難所
屋島	屋島小学校	○	△	×	○	○
	屋島西小学校	△	○	○	△	○
	屋島東小学校	○	○	○	△	○
	屋島中学校	△	△	○	△	○
	屋島コミュニティセンター	△	△	○	△	○
	屋島西コミュニティセンター	△	○	○	△	○
	屋島東コミュニティセンター	○	○	○	○	○
古高松	古高松小学校	△	○	○	○	○
	古高松南小学校	△	○	○	△	○
	古高松中学校	△	△	○	△	○
	古高松コミュニティセンター	×	×	○	×	○
	古高松南コミュニティセンター	×	○	○	△	○
	トヨタカローラ香川株式会社春日店	×	○	○	△	−
	介護老人保健施設サンライズ屋島	△	△	○	△	−
	菱の池公園	○	○	○	○	−
	東部運動公園	○	○	○	○	−

▶指定緊急避難場所:災害の危険から逃れるために緊急的に避難し、身の安全を確保することができる施設です。
※災害対応の可否:「○」の表示に対応、「△」条件付き対応、「×」未対応となっています。
▶指定避難所:災害の危険があったり、自宅が被災するなどして避難した住民等が一定期間滞在できる施設です。

指定緊急避難場所・避難所に関する情報は、市のホームページで確認できます。

川の防災情報
各水位観測所の水位データや河川監視カメラの画像は、「川の防災情報」で閲覧できます。

かがわ防災Web
香川県の危険・災害・河川の水位・土砂災害・防災情報を取得することができます。

洪水ハザードマップについて

近年多発する大規模な水害によって、平成27年に水防法が改正され、「想定しうる最大規模の降雨」への対応が求められるようになりました。香川県では洪水予報河川・水位周知河川について浸水想定区域の公表に続き、より小規模な河川についても洪水浸水想定の公表を行いました。

対象河川が増えることにより、高松市の洪水浸水想定区域が以前より広がっています。ご自宅の浸水状況を確認し、ご家族やご近所などで大雨が予想される時の避難行動を話し合っておきましょう。

水系		想定される流域の降雨量	公表年月日
相引川		779mm(24時間)	令和5年11月30日
牟礼川		786mm(24時間)	令和5年11月30日
詰田川	詰田川	1,065mm(2日間)	令和5年11月30日
	御坊川	1,059mm(2日間)	
新川	新川	1,006mm(2日間)	令和6年3月29日
	春日川	1,009mm(2日間)	

土砂災害ハザードマップについて

令和7年2月時点で土砂災害警戒区域、特別警戒区域に指定されている区域を表示しています。正確な位置などは、県のウェブサイトなどでご確認ください。

洪水浸水想定区域に指定されていない区域でも浸水する場合や、想定以上の浸水深となる場合がありますのでご注意ください。

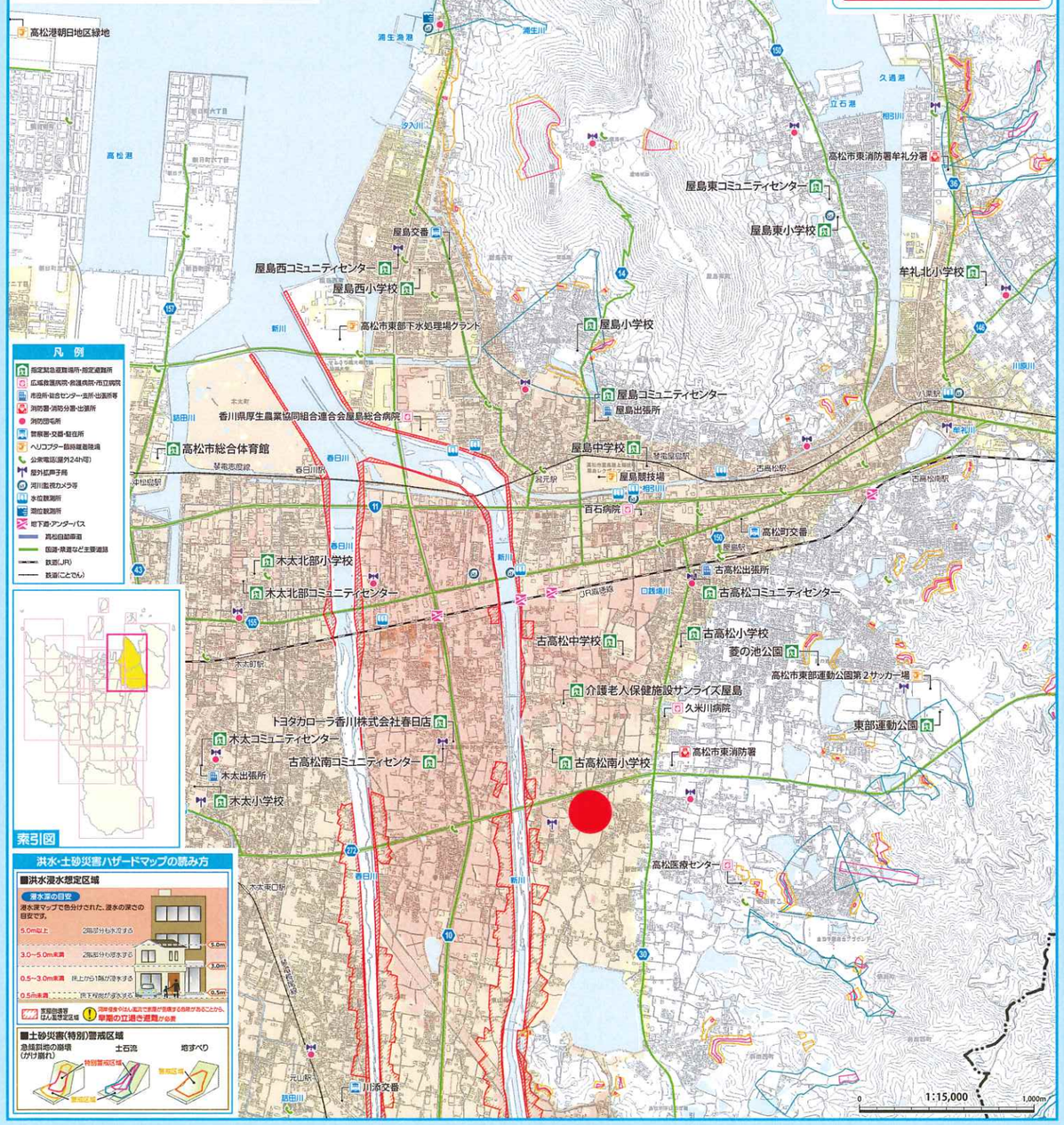

高松市 地域コミュニティ別ハザードマップ
高潮　屋島・古高松

指定緊急避難場所・指定避難所

地区	施設名	指定緊急避難場所(災害対応の可否) 洪水	内水氾濫	土砂災害	高潮	指定避難所
屋島	屋島小学校	○	△	×	○	○
	屋島西小学校	△	○	○	△	○
	屋島東小学校	○	○	○	△	○
	屋島中学校	△	△	○	△	○
	屋島コミュニティセンター	△	△	○	△	○
	屋島西コミュニティセンター	△	○	○	△	○
	屋島東コミュニティセンター	○	○	○	○	○
古高松	古高松小学校	△	○	○	○	○
	古高松南小学校	△	○	○	△	○
	古高松中学校	△	△	○	△	○
	古高松コミュニティセンター	×	×	○	×	○
	古高松南コミュニティセンター	×	○	○	△	○
	トヨタカローラ香川株式会社春日店	×	○	○	△	−
	介護老人保健施設サンライズ屋島	△	△	○	△	−
	菱の池公園	○	○	○	○	−
	東部運動公園	○	○	○	○	−

▶指定緊急避難場所:災害の危険から逃れるために緊急的に避難し、身の安全を確保することができる施設です。
※災害対応の可否:「○」の表示に対応、「△」条件付き対応、「×」未対応となっています。
▶指定避難所:災害の危険があったり、自宅が被災するなどして避難した住民等が一定期間滞在できる施設です。

指定緊急避難場所・避難所に関する情報は、市のホームページで確認できます。

かがわ防災Web
香川県の危険・災害・河川の水位・土砂災害・防災情報を取得することができます。

高潮ハザードマップについて

香川県は、令和3年に想定しうる最大規模の高潮による氾濫が海岸や河川から発生した場合に想定される浸水の危険性を示した「高潮浸水想定区域」を公表しました。

高潮浸水想定区域は農商の事態を想定し、台風の強さと経路を複数設定してシミュレーションを行い、各地点で一番浸水の深いものを示しています。

河川の影響や前提条件の違いなどから、浸水想定区域に指定されていない区域でも浸水することがあります。周囲の状況をよく見て、避難の判断をしてください。

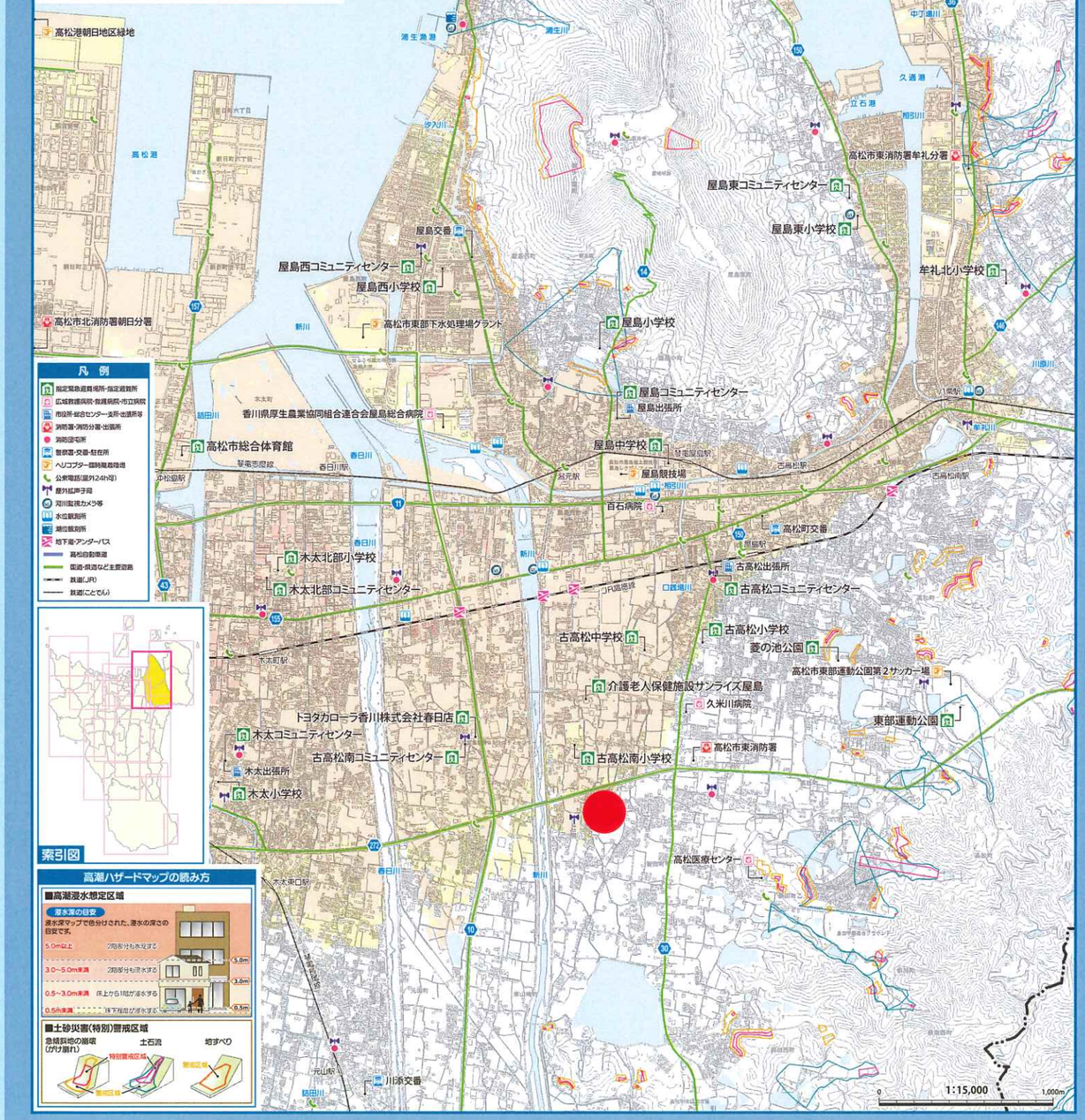

本津川・香東川・春日川・新　川
《浸水想定区域図》
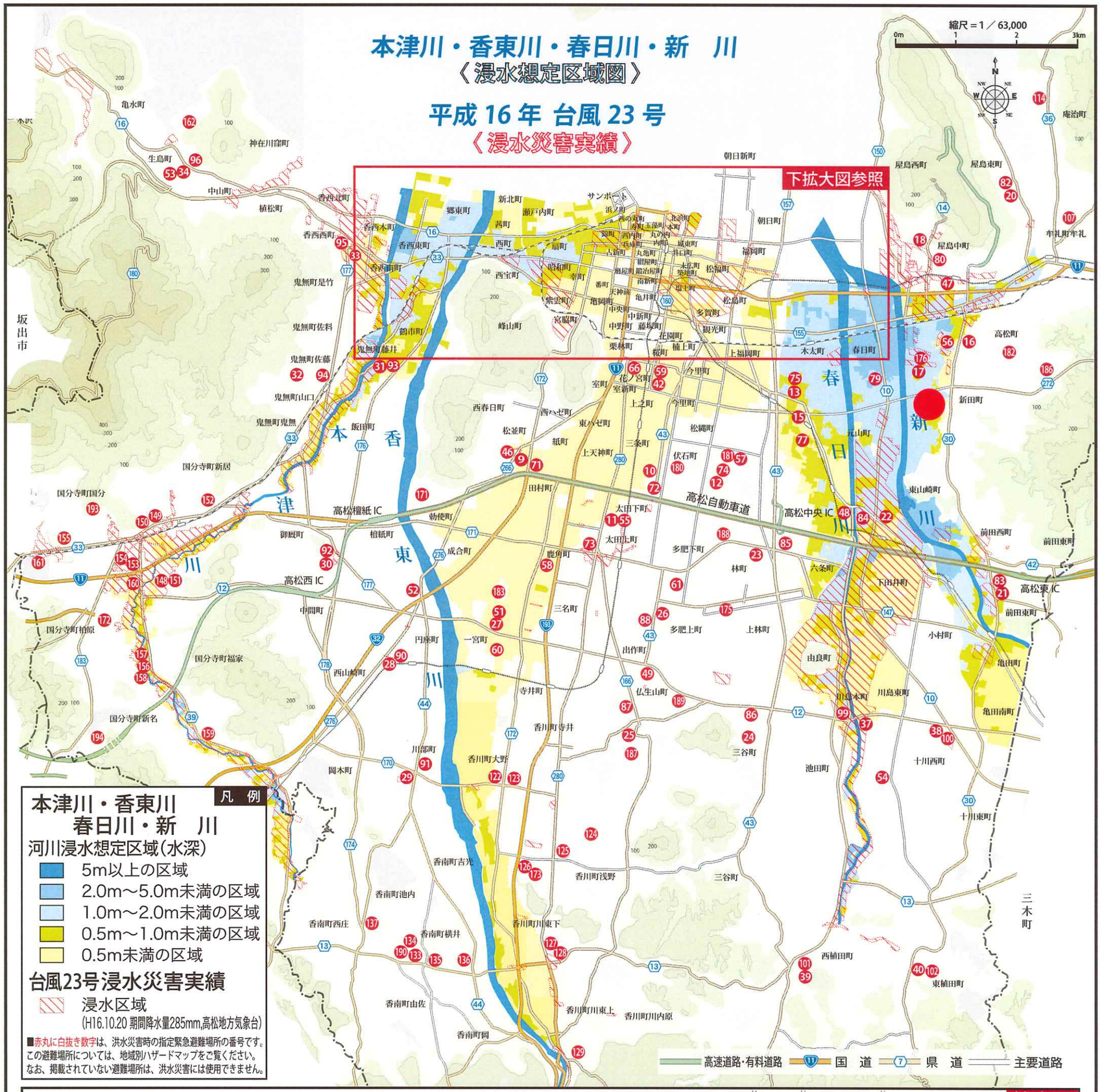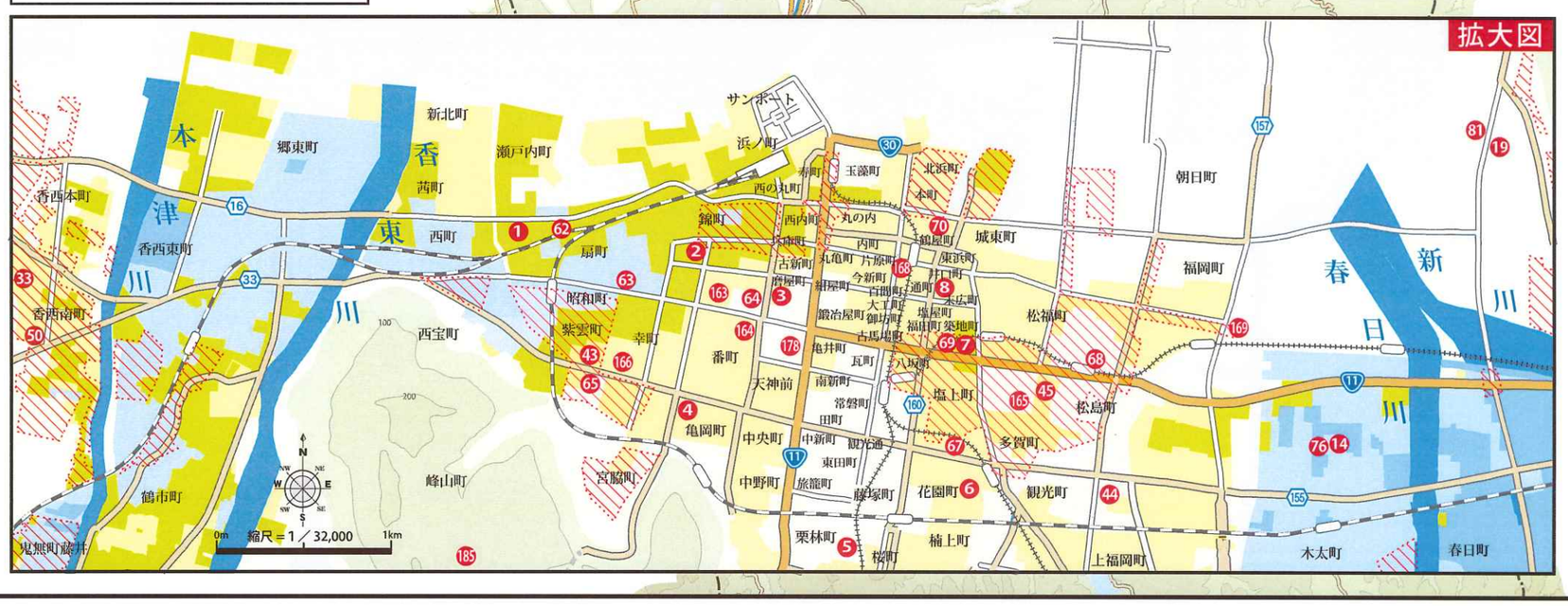
平成 16 年 台風 23 号
《浸水災害実績》