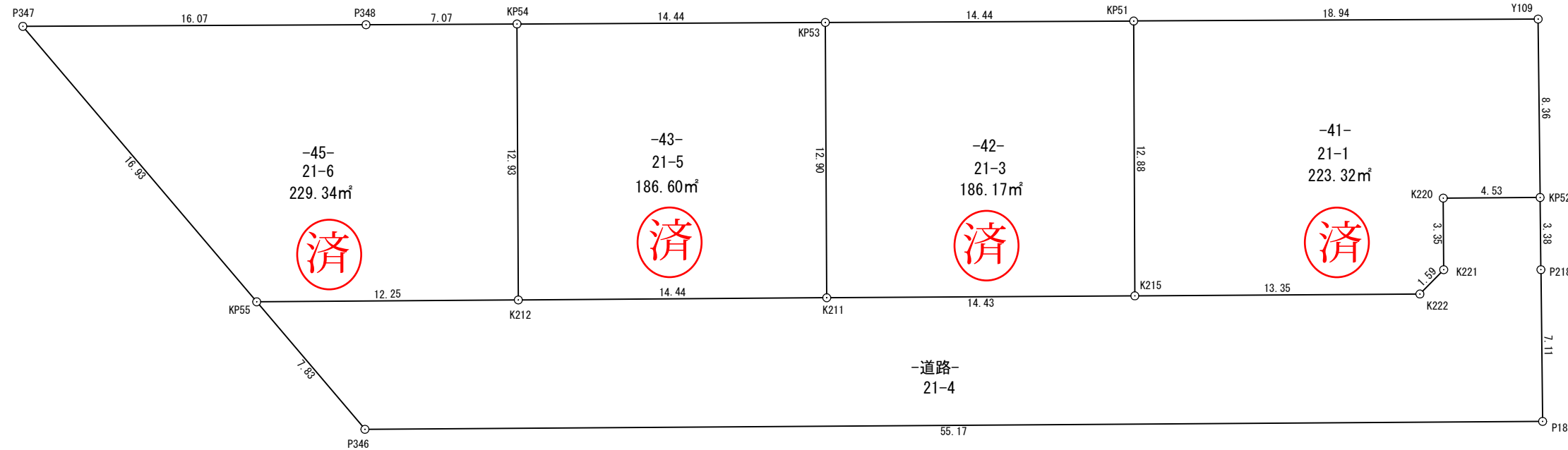
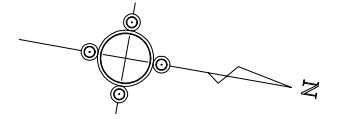




実測図 S=1:250



面積一覧表

地番	-41-		
筆界点	X座標	Y座標	点間距離
Y109	143050.951	53002.822	18.94
KP51	143032.308	53006.202	12.88
K215	143034.597	53018.879	13.35
K222	143047.732	53016.477	1.59
K221	143048.635	53015.159	3.35
K220	143048.032	53011.858	4.53
KP52	143052.494	53011.043	8.36
倍面積	446.643661		
面積	223.3218305 m <sup>2</sup>		
地積	223.32 m <sup>2</sup>		

地番	-43-		
筆界点	X座標	Y座標	点間距離
KP53	143018.091	53008.780	14.44
KP54	143003.882	53011.356	12.93
K212	143006.189	53024.083	14.44
K211	143020.400	53021.475	12.90
倍面積	373.211292		
面積	186.6056460 m <sup>2</sup>		
地積	186.60 m <sup>2</sup>		

地番	-道路-		
筆界点	X座標	Y座標	点間距離
P218	143053.118	53014.367	3.38
KP52	143052.494	53011.043	4.53
K220	143048.032	53011.858	3.35
K221	143048.635	53015.159	1.59
K222	143047.732	53016.477	13.35
K215	143034.597	53018.879	14.43
K211	143020.400	53021.475	14.44
K212	143006.189	53024.083	12.25
KP55	142994.134	53026.300	7.83
P346	143000.163	53031.303	55.17
P18	143054.430	53021.358	7.11
倍面積	735.757014		
面積	367.8785070 m <sup>2</sup>		
地積	367.87 m <sup>2</sup>		

地番	面積
-41-	223.3218305 m <sup>2</sup>
-42-	186.1775150 m <sup>2</sup>
-43-	186.6056460 m <sup>2</sup>
-45-	229.3479970 m <sup>2</sup>
-道路-	367.8785070 m <sup>2</sup>
合計	1193.3314955 m <sup>2</sup>

地番	-42-		
筆界点	X座標	Y座標	点間距離
KP51	143032.308	53006.202	14.44
KP53	143018.091	53008.780	12.90
K211	143020.400	53021.475	14.43
K215	143034.597	53018.879	12.88
倍面積	372.355030		
面積	186.1775150 m <sup>2</sup>		
地積	186.17 m <sup>2</sup>		

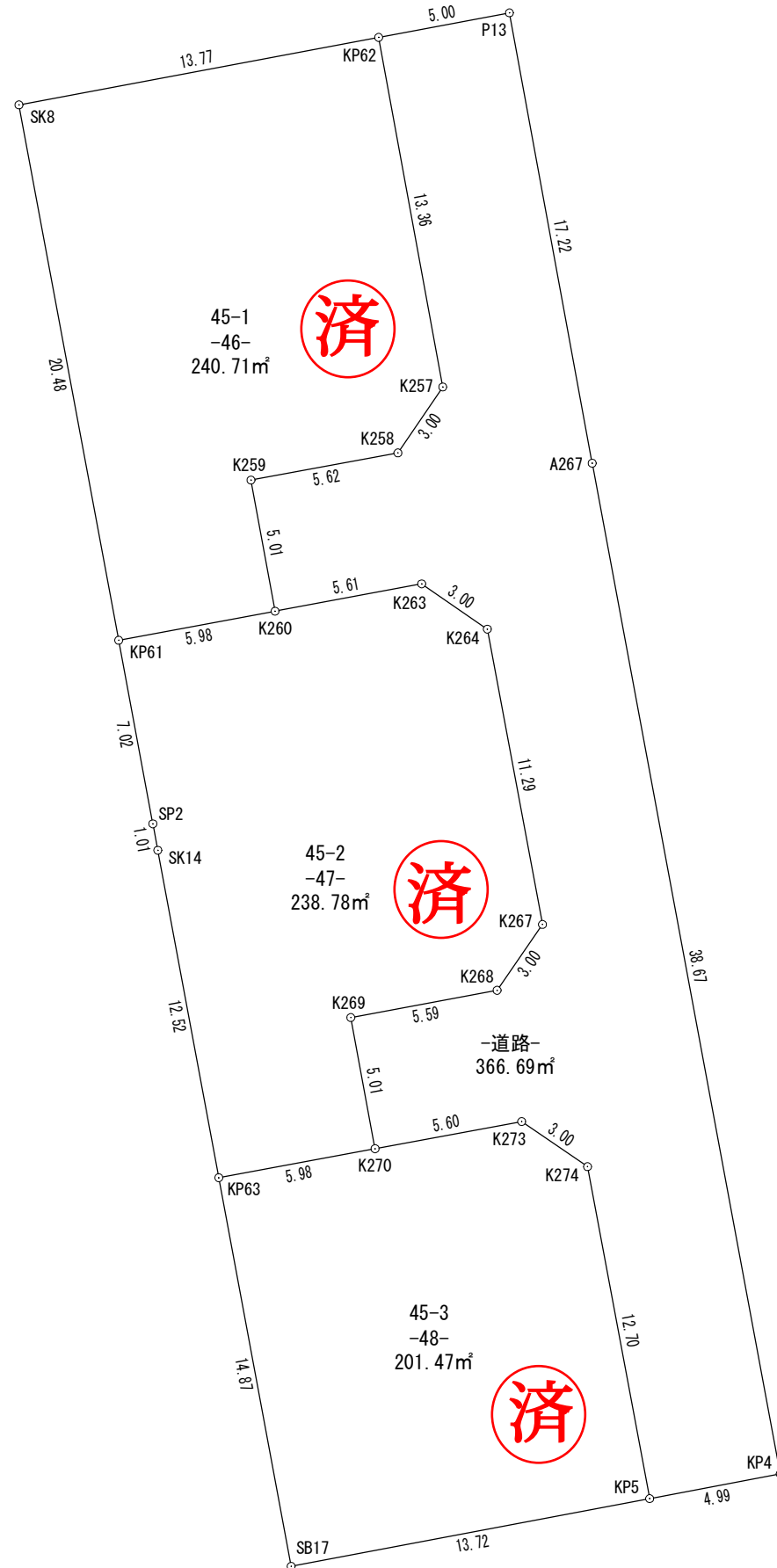

地番	-45-		
筆界点	X座標	Y座標	点間距離
KP54	143003.882	53011.356	7.07
P348	142996.923	53012.618	16.07
P347	142981.102	53015.486	16.93
KP55	142994.134	53026.300	12.25
K212	143006.189	53024.083	12.93
倍面積	458.695994		
面積	229.3479970 m <sup>2</sup>		
地積	229.34 m <sup>2</sup>		

※ 未登記のため、記載の地番及び面積は確定ではありません。  
取り扱いにご注意下さい。

所在	高松市上林町字竹部		
図面名	実測図		
縮尺	S=1:250	図面番号	
作製年月日	平成 31年 4月 3日		
作製者	高松市三条町278番地12 株式会社高松合同企画 土地家屋調査士・測量士 野田 明良		

実測図

S=1:250



地番	-46- 45-1		
筆界点	X座標	Y座標	点間距離
SK8	143219.916	52971.652	20.48
KP61	143199.775	52975.405	5.98
K260	143200.870	52981.287	5.01
K259	143205.801	52980.383	5.62
K258	143206.824	52985.911	3.00
K257	143209.305	52987.599	13.36
KP62	143222.455	52985.188	13.77
倍面積	481.4268350		
面積	240.7134175 m <sup>2</sup>		
地積	240.71 m <sup>2</sup>		

地番	-47- 45-2		
筆界点	X座標	Y座標	点間距離
KP61	143199.775	52975.405	7.02
SP2	143192.871	52976.691	1.01
SK14	143191.876	52976.876	12.52
KP63	143179.559	52979.171	5.98
K270	143180.650	52985.052	5.01
K269	143185.583	52984.140	5.59
K268	143186.608	52989.643	3.00
K267	143189.087	52991.350	11.29
K264	143200.194	52989.276	3.00
K263	143201.898	52986.806	5.61
K260	143200.870	52981.287	5.98
倍面積	477.5791690		
面積	238.7895845 m <sup>2</sup>		
地積	238.78 m <sup>2</sup>		

地番	-48- 45-3		
筆界点	X座標	Y座標	点間距離
KP63	143179.559	52979.171	14.87
SB17	143164.940	52981.894	13.72
KP5	143167.488	52995.383	12.70
K274	143179.975	52993.046	3.00
K273	143181.672	52990.568	5.60
K270	143180.650	52985.052	5.98
倍面積	402.9475090		
面積	201.4737545 m <sup>2</sup>		
地積	201.47 m <sup>2</sup>		

地番	-道路-		
筆界点	X座標	Y座標	点間距離
KP62	143222.455	52985.188	13.36
K257	143209.305	52987.599	3.00
K258	143206.824	52985.911	5.62
K259	143205.801	52980.383	5.01
K260	143200.870	52981.287	5.61
K263	143201.898	52986.806	3.00
K264	143200.194	52989.276	11.29
K267	143189.087	52991.350	3.00
K268	143186.608	52989.643	5.59
K269	143185.583	52984.140	5.01
K270	143180.650	52985.052	5.60
K273	143181.672	52990.568	3.00
K274	143179.975	52993.046	12.70
KP5	143167.488	52995.383	4.99
KP4	143168.416	53000.296	38.67
A267	143206.436	52993.221	17.22
P13	143223.378	52990.107	5.00
倍面積	733.3985460		
面積	366.6992730 m <sup>2</sup>		
地積	366.69 m <sup>2</sup>		

面積一覧表

区分	面積
宅地	680.96 m <sup>2</sup>
公共用地 道路	366.69 m <sup>2</sup>
合計	1047.65 m <sup>2</sup>

所在	高松市上林町字竹部		
図面名	実測図		
縮尺	図中記載	図面番号	
作成年月日	令和元年6月3日		
作成者	高松市三条町278番地12 株式会社高松合同企画 土地家屋調査士・測量士 野田 明良		

実測図

S=1:500



面積一覧表

地番	面積
1-1	770.6084880 m <sup>2</sup>
1-3	241.4255860 m <sup>2</sup>
1-4	12.2440230 m <sup>2</sup>
1-5	231.9802590 m <sup>2</sup>
1-6	246.4996880 m <sup>2</sup>
1-7	219.2470190 m <sup>2</sup>
1-8	219.9446530 m <sup>2</sup>
1-9	274.0374535 m <sup>2</sup>
1-10	221.3353075 m <sup>2</sup>
1-11	181.0849215 m <sup>2</sup>
1-12	183.5910750 m <sup>2</sup>
1-13	183.5745195 m <sup>2</sup>
1-14	36.1770640 m <sup>2</sup>
1-15	183.9902390 m <sup>2</sup>
1-16	198.8917045 m <sup>2</sup>
1-17	198.3661160 m <sup>2</sup>
1-18	198.5038240 m <sup>2</sup>
1-19	198.3647605 m <sup>2</sup>
1-20	198.2811475 m <sup>2</sup>
1-21	225.1041300 m <sup>2</sup>
1-22	177.7487790 m <sup>2</sup>
1-23	177.5340800 m <sup>2</sup>
1-24	686.6321220 m <sup>2</sup>
1-25	177.6048525 m <sup>2</sup>
1-26	181.9257205 m <sup>2</sup>
1-27	208.0032650 m <sup>2</sup>
1-28	249.1369810 m <sup>2</sup>
1-29	254.0542210 m <sup>2</sup>
1-30	200.3853165 m <sup>2</sup>
1-31	13.8242860 m <sup>2</sup>
1-32	209.3967985 m <sup>2</sup>
合計	6959.4984005 m <sup>2</sup>

所在	高松市上林町字竹部		
図面名	実測図		
縮尺	図中記載	図面番号	
作成年月日	令和 3 年 11 月 11 日		
作成者	高松市三条町278番地12 株式会社高松合同企画 土地家屋調査士・測量士 野田 明良		